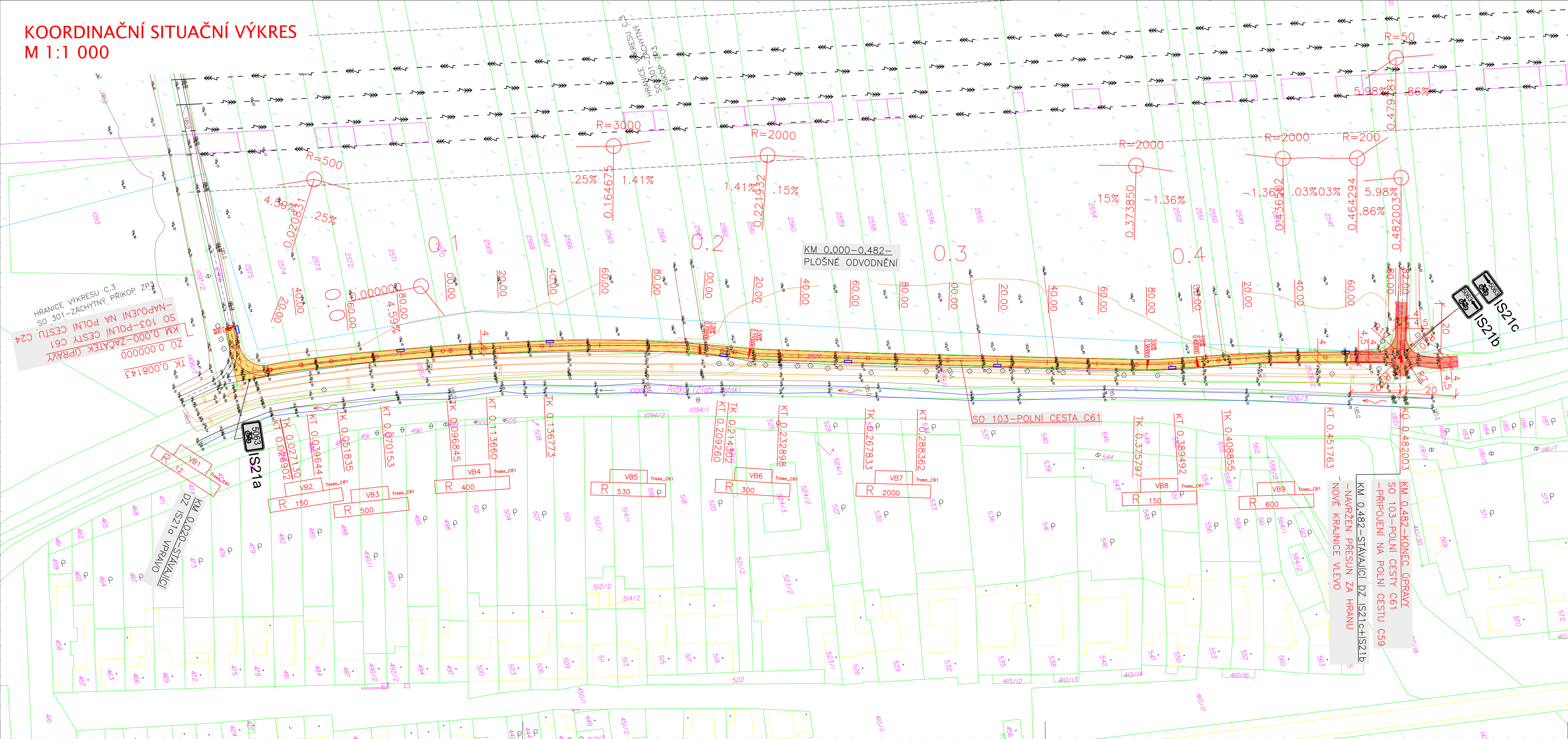


KOORDINAČNÍ SITUAČNÍ VÝKRES  
 M 1:1 000



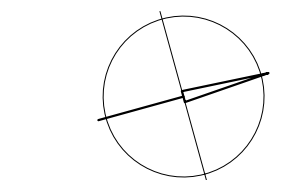
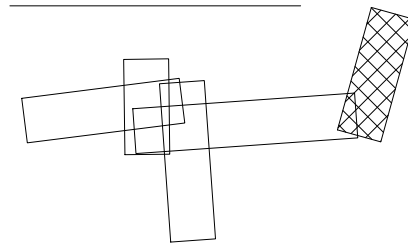
- LEGENDA:**  
 — NAVRŽENÉ STAVEBNÍ OBJEKTY  
 — 2049 HRANICE PARCELY KN – DKM, PARCELNÍ ČÍSLO  
 — HRANICE KATASTRÁLNÍHO ÚZEMÍ  
 — ZAMĚŘENÍ SKUTEČNÉHO STAVU  
 ○ DŘEVINY STÁVAJÍCÍ  
 ⊗ DŘEVINY NAVRŽENÉ KE KÁCENÍ  
 ↻ SMĚR TOKU VODY  
 — HOSPODÁŘSKÝ SJEZD  
 □ ZASAKOVACÍ JÍMKA  
 ▨ EVIDOVANÉ ÚZEMÍ S ODVODNĚNÍM

- LEGENDA INŽENÝRSKÝCH SÍTÍ:**  
 — NADZEMNÍ EL. VVN VEDENÍ (EG.D, A.S.)  
 — HRANICE OCHRANNÉHO PÁSMA

- LEGENDA STAVEBNÍCH OBJEKTŮ:**  
 SO 101 – POLNÍ CESTA C23  
 SO 102 – POLNÍ CESTA C27  
 SO 103 – POLNÍ CESTA C61  
 SO 301 – ZÁCHYTNY PŘÍKOP ZP3

- LEGENDA POVRCHŮ:**  
 KRYT Z ASFALTOVÉHO BETONU  
 KRYT Z MECHANICKY ZPEVNĚNÉHO KAMENIVA

KLAD SITUAČNÍCH VÝKRESŮ:



Výškový systém: Bpv  
 Souřadnicový systém: S-JTSK

ZÁKRES PRŮBĚHU SÍTÍ JE POUZE ORIENTAČNÍ NA ZÁKLADĚ DAT POSKYTNUTÝCH SPRÁVCI SÍTÍ.  
 PŘED ZAPOČETÍM PRACÍ JE NUTNÉ VYTÝCIT VŠECHNA PODZEMNÍ ZAŘÍZENÍ!  
 PO JEJICH OBNAŽENÍ JE TŘEBA NAVRŽENÉ ŘEŠENÍ OVĚRIT A EVENT. OPRAVIT!

AKCE:	REALIZACE PRVKŮ ÚSES, PEO A POLNÍCH CEST V K.Ú. MĚNÍN 2		<b>AGROPROJEKT PSO s.r.o.</b> Slavičkov 840/1b, 638 00 Brno www.agroprojektpsocz	
KAT. ÚZEMÍ:	MĚNÍN	VED. PROJEKTANT:		
OBEC:	MĚNÍN	AUTOR. INŽENÝR		
KRAJ:	JIHOMORAVSKÝ	PROJEKTANT:		
INVESTOR:	SPÚ, KPÚ PRO JIHOMORAVSKÝ KRAJ, POBOČKA BRNO	PROJEKTANT:		
STUPEŇ PD:	DSP + DPS	Č. ZAKÁZKY:	117-3198-21	
OBSAH:	SO 103 – POLNÍ CESTA C61	MĚŘÍTKO:	1:1 000	
	KOORDINAČNÍ SITUAČNÍ VÝKRES	DATUM:	X/2021	
		PŘÍLOHA: PARÉ:	C.3	

SOUHLAS VLASTNÍKA POZEMKU  
 Pozemek: p.č. KN 2577, KN 2443, KN 2466; k. ú. Měnín  
 Vlastník: Obec Měnín  
 č.p. 34, 664 57 Měnín  
 SOUHLASÍM S UMÍSTĚNÍM A PROVEDENÍM STAVBY

Datum:.....